

萧县王寨镇国土空间总体规划（2021-2035年）

——综合交通规划图

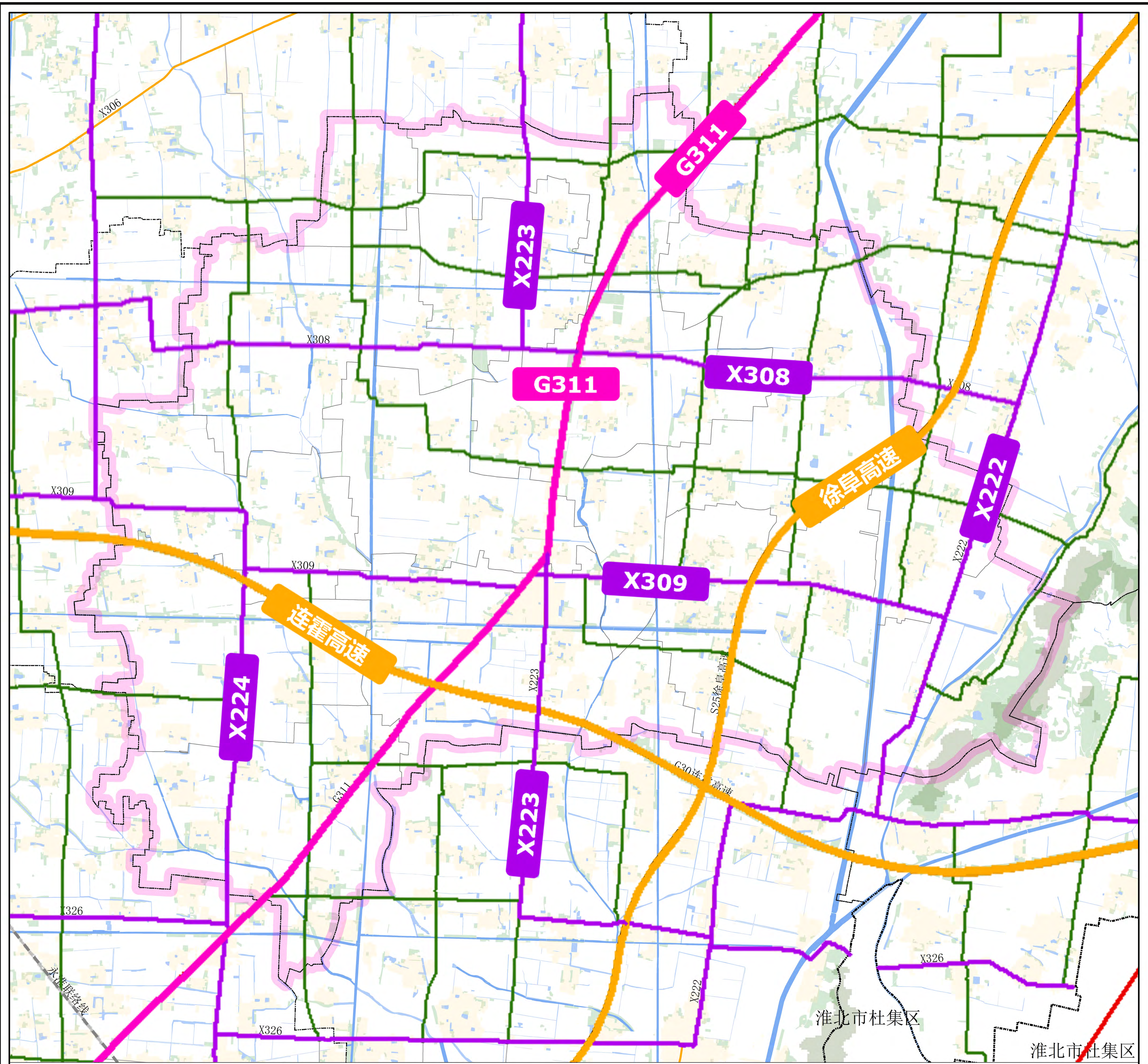
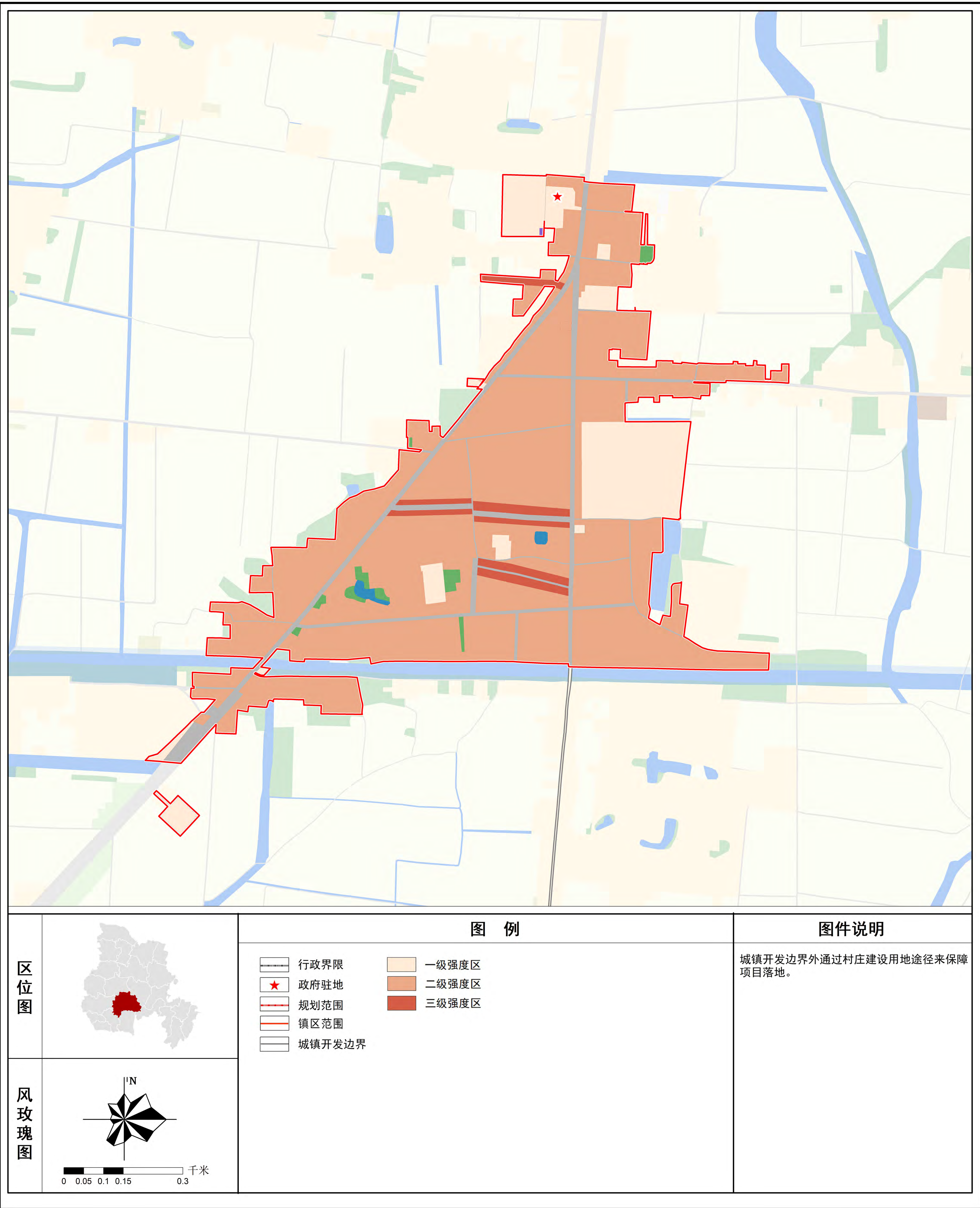


图 例		图件说明
<div>行政界限</div> <div>政府驻地</div> <div>陆地水域</div> <div>高速</div> <div>国道</div> <div>省道</div> <div>县道</div> <div>乡道</div>	<div>区位图</div> <div>风玫瑰图</div> <div>0 0.75 1.5 3 千米</div>	



萧县王寨镇国土空间总体规划（2021-2035年）

——镇政府驻地开发强度分区规划图



区位图		<div>图 例</div> <div><div><div>行政界限</div><div>政府驻地</div><div>规划范围</div><div>镇区范围</div><div>城镇开发边界</div></div><div><div>一级强度区</div><div>二级强度区</div><div>三级强度区</div></div></div>	<div>图件说明</div> <div>城镇开发边界外通过村庄建设用地途径来保障项目落地。</div>



萧县王寨镇国土空间总体规划（2021-2035年）

——镇政府驻地绿地系统和开敞空间规划图

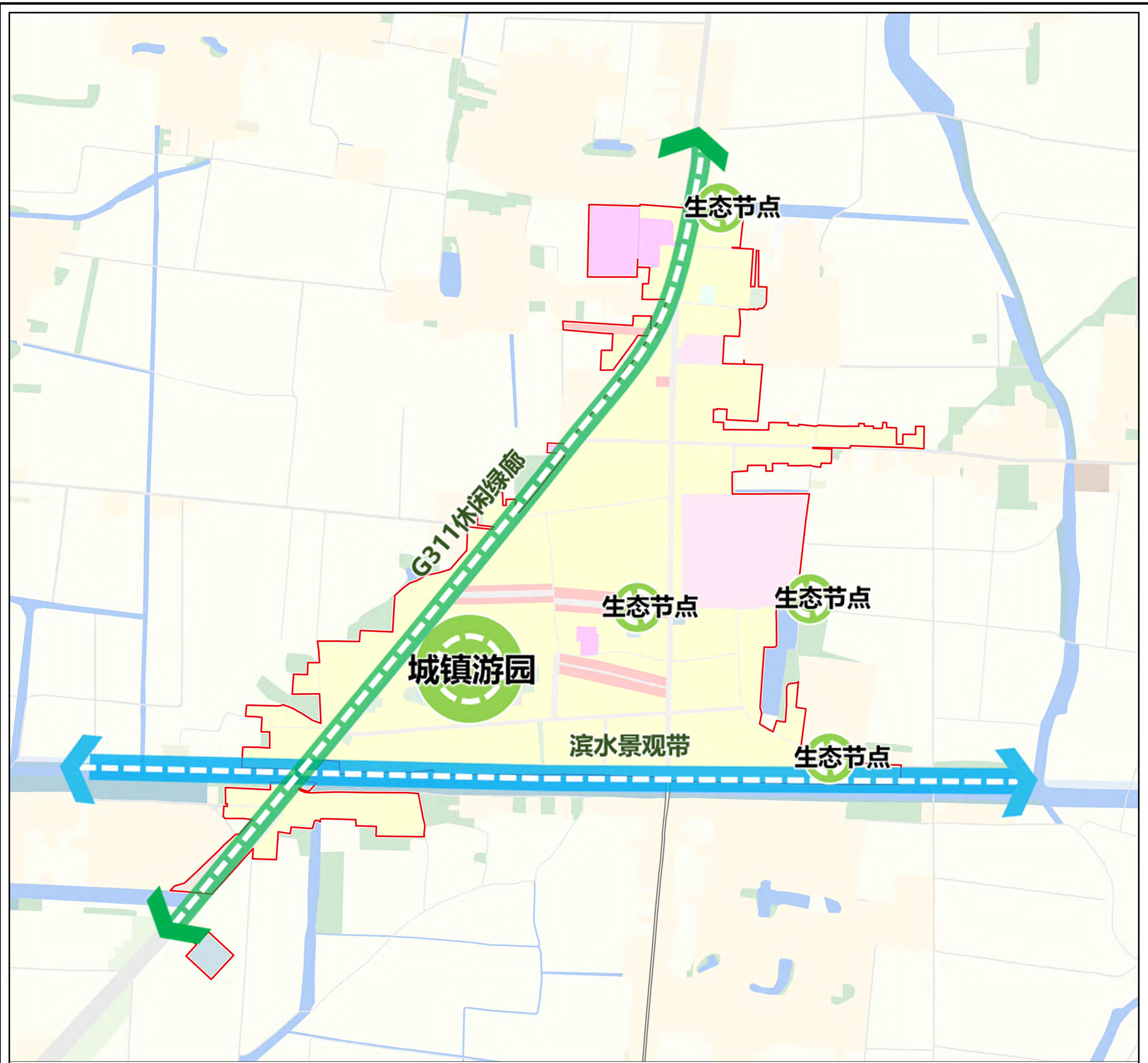


图 例		图件说明
行政界限	城镇游园	城镇开发边界外通过村庄建设用地途径来保障项目落地。
政府驻地	道路绿廊	
规划范围		
镇区范围		
城镇开发边界		
区位图		
风玫瑰图	<div>0 0.05 0.1 0.15 0.3 千米</div>	



萧县王寨镇国土空间总体规划（2021-2035年）

——镇政府驻地道路交通规划图

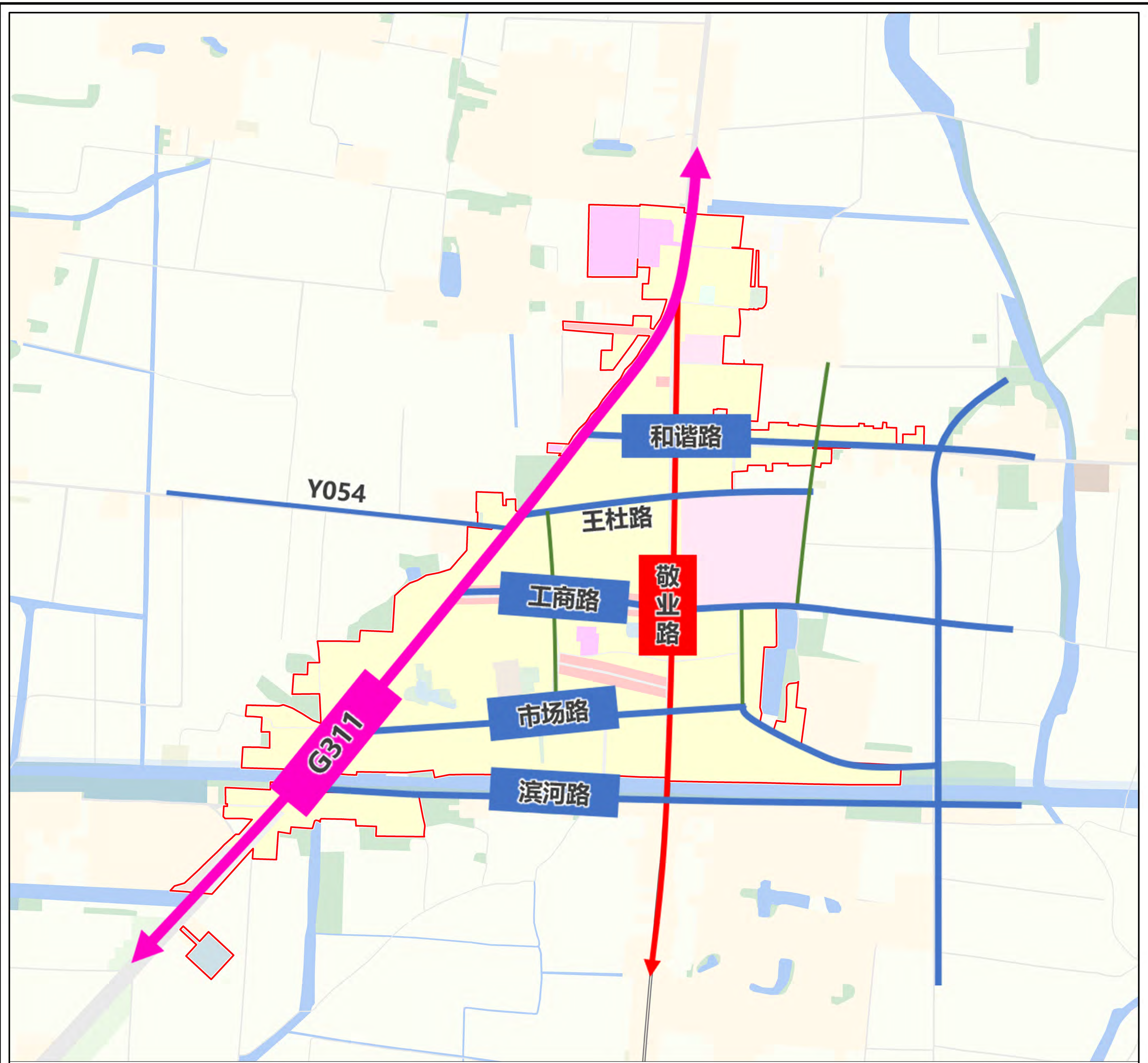


图 例		图件说明
<div><div>行政界限</div><div>政府驻地</div><div>规划范围</div><div>镇区范围</div><div>高速公路</div><div>省道</div><div>县道</div><div>城镇开发边界</div></div>	<div><div>国道</div><div>主干路</div><div>次干路</div><div>支路</div></div>	城镇开发边界外通过村庄建设用地途径来保障项目落地。
<div>区位图</div> <div>风玫瑰图</div>	<div>00.050.10.150.3千米</div>	