

● 本证是土地登记的法律凭证，由土地权利人持有，登记的内容受法律保护。本证书经监制机关、县级以上人民政府和土地登记机关共同盖章有效。

● 土地登记内容发生变更及土地他项权利设定、变更、注销的，持证人及有关当事人必须办理变更土地登记。


● 土地抵押必须按规定办理抵押登记。直接以本证作抵押的，抵押无效。

● 未经批准，不得改变土地用途。

● 本证应妥善保管，凡有遗失、损毁等情况，须按规定申请补发。

● 本证不得擅自涂改，擅自涂改的证书一律无效。

● 土地登记机关有权查验本证，持证人应按规定出示本证。




# 中华人民共和国 国有土地管理条例

中华人民共和国国土资源部监制

萧 国用(2013)第010号

土地使用权人	安徽省萧县开源畜禽屠宰总厂		
座落	龙城镇中山路232号萧县食品工业园		
地号		图号	
地类(用途)	工业用地	取得价格	
使用权类型	出让	终止日期	2062年10月10日
使用权面积	33333.3 M <sup>2</sup>	其中	
		独用面积	M <sup>2</sup>
		分摊面积	M <sup>2</sup>

根据《中华人民共和国宪法》、《中华人民共和国土地管理法》和《中华人民共和国城市房地产管理法》等法律法规，为保护土地使用权人的合法权益，对土地使用权人申请登记的本证所列土地权利，经审查核实，准予登记，颁发此证。



萧县 人民政府 (章)

2013年1月31日

单位: m.m<sup>2</sup>

宗地编号:

地籍图号:

权利人: 萧县开原畜禽屠宰总厂

北



国有空地  
191.26

210.71

路

国有空地  
140.17

196.13沟

界址点坐标表

点号	X	Y	边长
J1	3782559.266	39497580.859	191.26
J2	3782455.991	39497741.834	140.17
J3	3782330.128	39497680.136	196.13
J4	3782370.070	39497488.115	210.71
J1	3782559.266	39497580.859	
S=33333.3 平方米			合50.0000亩



1:2000

绘图日期:

1980西安坐标系


绘图: 王政

审核: 吴长君

记 事  
1. 2013年1月31日. 转让国有土地使用权初始登记.

登 记 机 关

证书监制机关



No 022593912 S

权利人：安徽省萧县开源畜禽屠宰总厂  
宗地面积：19616.1m<sup>2</sup>

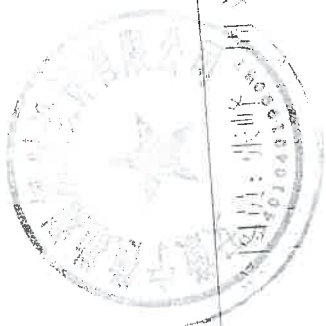
宗地代码：  
地籍图号：

宗地



界址点坐标表

点号	X	Y	边长
J1	3782556.872	497698.350	191.26
J2	3782453.597	497859.325	92.23
J3	3782370.784	497818.730	190.00
J4	3782454.278	497648.058	111.26
J1	3782556.872	497698.350	
S 19616.1 平方米 合29.42亩			



绘图日期：2010年11月15日

1:500